

**INFORME DE MONITOREO DE MEDIOS\***

Fecha: 28/01/2024

Semananº05

Coordinación de Vigilancia Epidemiológica

\*Vigilancia basada en eventos de interés epidemiológico mediante el monitoreo de medios abiertos de comunicación locales y nacionales.

**Reporte de eventos:**

Amenaza	Tema	Medio	Fecha	Resumen	Liga	Prioridad	Verificación
Biológico	Seguridad de autopista México Cuernavaca	El Sol de Cuernavaca	28 enero 2024	¿Es seguro viajar por la carretera México-Cuernavaca? La seguridad de esta vía es un tema que preocupa a miles de personas debido a que <b>es una de las más utilizadas por los automovilistas</b> , principalmente de la <b>Ciudad de México y Morelos</b> .	<a href="https://www.elsoldecuernavaca.com.mx/policiaca/consejos-para-viajar-seguro-por-la-carretera-mexico-cuernavaca-11335462.html">https://www.elsoldecuernavaca.com.mx/policiaca/consejos-para-viajar-seguro-por-la-carretera-mexico-cuernavaca-11335462.html</a>	Bajo	Ratificado
Biológico	Prevención de Covid-19 en UAEM	El Sol de Cuernavaca	27 enero 2024	Preocupado por el <b>riesgo que corren los universitarios</b> -particularmente los de la Facultad de Contaduría, Administración e Informática (FCAel)- el director de ésta, <b>Felipe de Jesús Bonilla Sánchez</b> propondrá este sistema híbrido en donde la última clase presencial concluya, a más tardar, a las 20:00 horas.	<a href="https://www.elsoldecuernavaca.com.mx/local/propuesta-de-clases-hibridas-en-la-uaem-para-seguridad-de-la-comunidad-11351083.html">https://www.elsoldecuernavaca.com.mx/local/propuesta-de-clases-hibridas-en-la-uaem-para-seguridad-de-la-comunidad-11351083.html</a>	Bajo	Ratificado
Biológico	Prevención de Covid-19 en niños	El Sol de Cuernavaca	27 enero 2024	En Morelos, la coordinadora de Prevención de Infecciones Asociadas a la Atención de la Salud del <b>Hospital del Niño Morelense</b> , Lizzeth Guadarrama Rivera, ofreció una serie de <b>recomendaciones</b> útiles que pueden ayudar a los padres de familia.	<a href="https://www.elsoldecuernavaca.com.mx/local/como-evitar-que-mis-hijos-se-enfermen-durante-el-invierno-recomendaciones-del-hospital-del-nino-11350888.html">https://www.elsoldecuernavaca.com.mx/local/como-evitar-que-mis-hijos-se-enfermen-durante-el-invierno-recomendaciones-del-hospital-del-nino-11350888.html</a>	Bajo	Ratificado
Social	Estudio poblacional en Cuentepec	Diario de Morelos	27 enero 2024	Para sentar las bases, la presidenta municipal Juanita Ocampo Domínguez, junto con la directora de la Instancia de la Mujer y el director de Salud Pública Municipal, se reunió con el Dr. Juan Francisco Molina Rodríguez, subdirector académico del INSP; Elizabeth Castillo, investigadora del INSP, y los representantes de las áreas de Nutrición, de Concentración de Epidemiología, Ciencias Sociales, Salud Ambiental, Enfermedades Infecciosas, Bioestadística y Administración de los Organismos Sanitarios.	<a href="https://www.diariodemorelos.com/noticias/cuentepec-foco-de-estudio-del-insp">https://www.diariodemorelos.com/noticias/cuentepec-foco-de-estudio-del-insp</a>	Bajo	Ratificado



<http://ssm.gob.mx>



Servicios de Salud Morelos



@MorelosSalud

Callejón Borda N°3 Col. Centro C.P. 62000  
Teléfono (777) 312 62 31 / 314 33 36 ext. 222

**Calle Gómez Azcárate No. 205, Col. Lomas de la Selva  
C.P. 62270, Cuernavaca, Morelos. Tel.: 777 102 25 56**

**INFORME DE RIESGOS METEOROLÓGICOS**

Fecha: 28/01/2024

Semanan°05

Coordinación de Vigilancia Epidemiológica

**Fuente:** Servicio Meteorológico Nacional de México, CONAGUA. <https://proteccioncivil.morelos.gob.mx/>

**SE PRONOSTICAN LLUVIAS PUNTUALES INTENSAS EN VERACRUZ, OAXACA, CHIAPAS Y TABASCO**

Este día, el **frente frío No. 31** se desplazará sobre el sureste del país y la Península de Yucatán, ocasionará lluvias puntuales intensas en zonas de Veracruz, Oaxaca, Chiapas y Tabasco, lluvias muy fuertes en Campeche y Quintana Roo y lluvias fuertes en Yucatán, además de lluvias con chubascos en estados de la mesa del centro. La **masa de aire polar** asociada al frente, generará ambiente frío a muy frío con heladas al amanecer en zonas altas del noroeste, norte, noreste, centro y oriente de la República Mexicana, percibiéndose el ambiente gélido en sierras de Chihuahua y Durango; asimismo, disminuirán las temperaturas diurnas en el oriente, centro y sureste del territorio nacional, así como en la Península de Yucatán. Se pronostica **evento de "Norte"** fuerte con oleaje elevado de 1 a 3 metros de altura en las costas de Veracruz (sur), Tabasco, Campeche, Yucatán y Quintana Roo, siendo intenso en el Istmo y Golfo de Tehuantepec. Se prevén condiciones para la caída de **aguanieve** o **nieve** en cimas de los volcanes Pico de Orizaba y Cofre de Perote, asimismo bancos de niebla en el oriente y sureste de México.

**Las lluvias en el rango de fuertes a intensas podrían originar visibilidad reducida, deslaves, encharcamientos o inundaciones, así como incremento en los niveles de ríos y arroyos.**

**Lluvias aisladas (0.1 a 5 mm):**

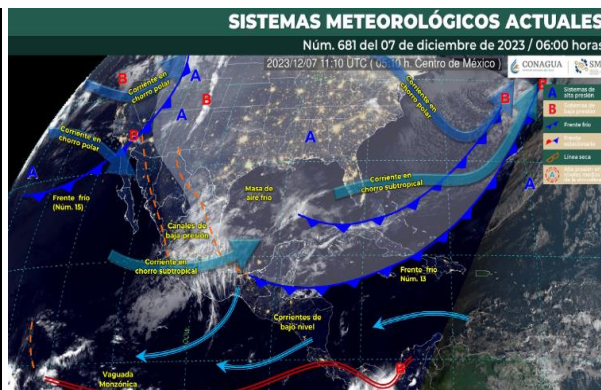
Puebla.

**Temperaturas Máximas de 30-35 °C:**

Sonora (sur), **Morelos (sur)** y Puebla (suroeste).

**Pronostico en región Mesa Central:**

Ambiente frío y bancos de niebla por la mañana, muy frío en zonas altas. **Por la tarde, ambiente de fresco a templado en la región, siendo cálido a caluroso en Morelos** y en el suroeste de Puebla. Cielo medio nublado a nublado con chubascos en Puebla y lluvias aisladas en Hidalgo. Cielo con nubes dispersas y sin lluvias en el resto de la región. Viento de componente este de 15 a 30 km/h con rachas de hasta 50 km/h y posibles tolvaneras en Guanajuato, Querétaro, Hidalgo, Puebla y Tlaxcala.



**Recomendaciones de Protección Civil**

**TEMPERATURAS BAJAS:**

- Al salir de un lugar caliente debes cubrirte boca y nariz para evitar aspirar el aire frío; los cambios bruscos de temperatura pueden afectar el sistema respiratorio.
- Limitar la cantidad de tiempo al aire libre, ya que las exposiciones prolongadas al aire frío pueden producir hipotermia y en casos extremos congelación.
- Alimentarse sanamente en invierno procurando ingerir una mayor cantidad de calorías, vitaminas, líquidos (de preferencia tibios), frutas y nueces, manteniendo sus horarios de alimentación.
- Mantener una ventilación adecuada en caso de usar algún calefactor, horno, chimenea o calefactores, para evitar intoxicaciones por monóxido de carbono, no encender anafres o braseros dentro de lugares cerrados o con mala ventilación, mantener alejado de los niños.
- Los niños, adultos mayores y enfermos crónicos son más vulnerables, ten especial cuidado con ellos y cobíjalos.

**Nivel de riesgo bajo**

**No existe riesgo meteorológico para la población en general, aunque sí para alguna actividad concreta (fenómenos meteorológicos habituales) o localización de alta vulnerabilidad, por ejemplo, zonas altas de Morelos con mayor exposición a bajas temperaturas.**



<http://ssm.gob.mx>



Servicios de Salud Morelos



@MorelosSalud

Callejón Borda N°3 Col. Centro C.P. 62000  
Teléfono (777) 312 62 31 / 314 33 36 ext. 222

**Calle Gómez Azcárate No. 205, Col. Lomas de la Selva  
C.P. 62270, Cuernavaca, Morelos. Tel.: 777 102 25 56**

## INFORME DE MONITOREO VOLCÁNICO Y SISMOLÓGICO

Fecha: 28/01/2024

Semanan°05

Coordinación de Vigilancia Epidemiológica

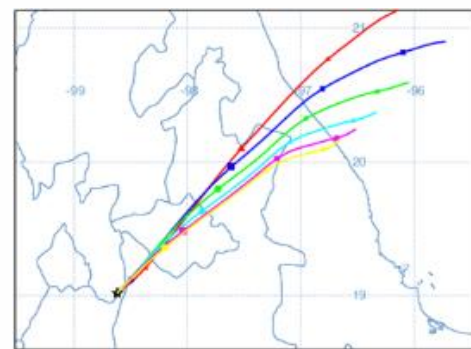
**Fuente:** Servicio Sismológico Nacional, UNAM. / Centro nacional de Prevención de Desastres (CENAPRED)-SEGOB, SENEAM-SCT y NOAA.

En las últimas 24 horas, mediante los sistemas de **monitoreo del volcán Popocatepetl**, se detectaron **26 exhalaciones**, adicionalmente se identificaron **913 minutos de tremor** de alta frecuencia y baja amplitud; ambas manifestaciones volcánicas estuvieron acompañadas de vapor de agua, otros gases y ceniza. **A las 09:57 h se registró una exhalación que originó una columna de ceniza estimada en 2400 m sobre el cráter, misma que se dispersó al este-noreste (ENE).**

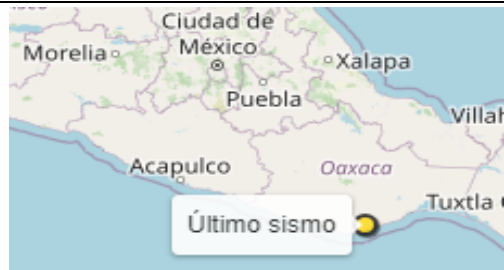
NIVEL DE ALERTA	SEMAFORO	AMARILLO-FASE 2	RECOMENDACIONES PARA LA FASE AMARILLO FASE 2
	<b>El volcán presenta incremento en su actividad, con explosiones esporádicas:</b> <ul style="list-style-type: none"> <li>Pluma continúa de vapor de agua y gas.</li> <li>Caída de ceniza leves a moderadas en poblaciones cercanas.</li> <li>Lanzamiento de fragmentos incandescentes y posibilidad de flujos piroclásticos de corto alcance asociado a las explosiones.</li> <li>Crecimiento y destrucción de domos de lava.</li> <li>Flujos de lodo o escombros de corto alcance.</li> </ul>		<ol style="list-style-type: none"> <li>Continuar con el <b>radio de seguridad de 12 km</b>, por lo que la <b>permanencia</b> en esa área <b>no está permitida</b>.</li> <li>Controlar el tránsito entre Santiago Xalitzintla y San Pedro Nexapa, vía Paso de Cortés.</li> <li>A las autoridades de <b>Protección Civil</b>, <b>mantener sus procedimientos preventivos</b>, de acuerdo con sus planes operativos.</li> <li>A la <b>población</b> se le recomienda <b>eleva la atención a los avisos de las autoridades de su localidad</b> y se exhorta a no acercarse al volcán, y mucho menos al cráter.</li> <li><b>Mantenerse fuera de cañadas ante posibles flujos de lodo</b>, principalmente en temporada de lluvias.</li> </ol>

### PRONOSTICO DE CAIDA DE CENIZA

En caso de una exhalación de ceniza volcánica, el pronóstico de trayectoria hacia el noreste simulando exhalación cada hora en las próximas 6 horas, a su paso por la zona noroeste del estado de Puebla, zona centro, zona noreste del estado de Tlaxcala para las **primeras 12 horas de pronóstico** (de las 10:00 a las 22:00 hora local). Posteriormente, para las **últimas 12 horas de pronóstico** (de las 22:00 a las 10:00 hora local del día siguiente), las trayectorias continuarán por la zona norte del estado de Puebla y zona norte del estado de Veracruz y hacia el Golfo de México.



**SIN PRONOSTICO DE CAIDA DE CENIZA PARA EL ESTADO**

SISMOS	<p>Se registró sismo de magnitud de <b>3.6 grados</b> Richter, a las 04:47:57 hrs con localización del epicentro a 11 km al norte de Crucecita, Oaxaca.</p> <p><b>NO PERCIBIDO EN EL ESTADO DE MORELOS.</b></p>	 <p>Último sismo</p>
	<b>REPORTE DE DAÑOS A LA POBLACION</b>	
<b>PROTECCIÓN CIVIL</b>	Sin reporte de daños a la población ni a la infraestructura en salud.	



<http://ssm.gob.mx>



Servicios de Salud Morelos



@MorelosSalud

Callejón Borda N°3 Col. Centro C.P. 62000  
Teléfono (777) 312 62 31 / 314 33 36 ext. 222

**Calle Gómez Azcárate No. 205, Col. Lomas de la Selva  
C.P. 62270, Cuernavaca, Morelos. Tel.: 777 102 25 56**

**INFORME DE MONITOREO DE TEMPERATURAS Y CALIDAD DEL AIRE**

Fecha: 28/01/2024

Semana N°05

Coordinación de Vigilancia Epidemiológica

Fuente: Comisión Estatal de Agua (CEAGUA)

PRONOSTICO DE TEMPERATURAS POR MUNICIPIO						TEMPERATURAS MÁXIMAS Y MÍNIMAS, ULTIMAS 24 HRS	
Municipio	Min.	Max.	Municipio	Min.	Max.	Mínimas	Máximas
Amacuzac	13°	35°	Tepalcingo	13°	34°	Huitzilac 07° 24°	Tlaquiltenango 14° 38°
Cuautla	12°	30°	Ayala	13°	32°	Tetela del Volcán 11° 22°	Jojutla 14° 36°
Jiutepec	14°	31°	Huitzilac	07°	24°	Totolapan 11° 25°	Axochiapan 15° 34°
Temixco	14°	32°	Tepoztlán	13°	30°	Ocuituco 12° 25°	Zacatepec 15° 34°
Tlaltizapan	14°	33°	Zacualpan	12°	26°		
Axochiapan	15°	34°	Tlaquiltenango	14°	38°		
Cuernavaca	12°	30°	Puente de Ixtla	13°	36°		
Jojutla	14°	36°					



**CALIDAD DEL AIRE**

ÍNDICE AIRE Y SALUD	NIVEL DE RIESGO ASOCIADO	RECOMENDACIONES	
		GRUPOS SENSIBLES	PARA TODA LA POBLACIÓN
<p>Estación de Monitoreo Cuernavaca Centro, Morelos</p> <p><b>53</b> <b>Moderado</b></p> <p>Updated on Tuesday 12:00 temperature: 25°C</p> <p>current past 2 days</p> <p>PM2.5 AQI 53 12 18 18 6 12 18 6 9 70</p> <p>PM10 AQI 41 10 46</p>	<p><b>Moderado</b></p> <p>Las personas sensibles pueden experimentar síntomas respiratorios (asmáticos), posible agravamiento de enfermedad pulmonar y cardiaca en personas con enfermedad cardiopulmonar y adultos mayores.</p>	<p>Considera reducir las actividades físicas vigorosas al aire libre.</p>	<p>Disfruta las actividades al aire libre.</p>



<http://ssm.gob.mx>



Servicios de Salud Morelos



@MorelosSalud

Callejón Borda N°3 Col. Centro C.P. 62000  
Teléfono (777) 312 62 31 / 314 33 36 ext. 222

Calle Gómez Azcárate No. 205, Col. Lomas de la Selva  
C.P. 62270, Cuernavaca, Morelos. Tel.: 777 102 25 56

**INFORME DE MONITOREO EPIDEMIOLÓGICO**

Fecha: 28/01/2024

Semana N°05

Coordinación de Vigilancia Epidemiológica

**Fuente:** Jurisdicciones Sanitarias del estado de Morelos.

**JURISDICCION SANITARIA I:**

☞ AL MOMENTO DE ESTE REPORTE LA UIES ESTATAL **NO HA RECIBIDO INFORME DE EVENTOS EXTRAORDINARIOS DE NOTIFICACION INMEDIATA** POR PARTE DE LA JURISDICCION SANITARIA.

**JURISDICCION SANITARIA II:**

☞ AL MOMENTO DE ESTE REPORTE LA UIES ESTATAL **NO HA RECIBIDO INFORME DE EVENTOS EXTRAORDINARIOS DE NOTIFICACION INMEDIATA** POR PARTE DE LA JURISDICCION SANITARIA.

**JURISDICCION SANITARIA III:**

☞ AL MOMENTO DE ESTE REPORTE LA UIES ESTATAL **NO HA RECIBIDO INFORME DE EVENTOS EXTRAORDINARIOS DE NOTIFICACION INMEDIATA** POR PARTE DE LA JURISDICCION SANITARIA.



<http://ssm.gob.mx>



Servicios de Salud Morelos



@MorelosSalud

Callejón Borda N°3 Col. Centro C.P. 62000  
Teléfono (777) 312 62 31 / 314 33 36 ext. 222

**Calle Gómez Azcárate No. 205, Col. Lomas de la Selva  
C.P. 62270, Cuernavaca, Morelos. Tel.: 777 102 25 56**